

# 信州中野 岩井東ボルダー

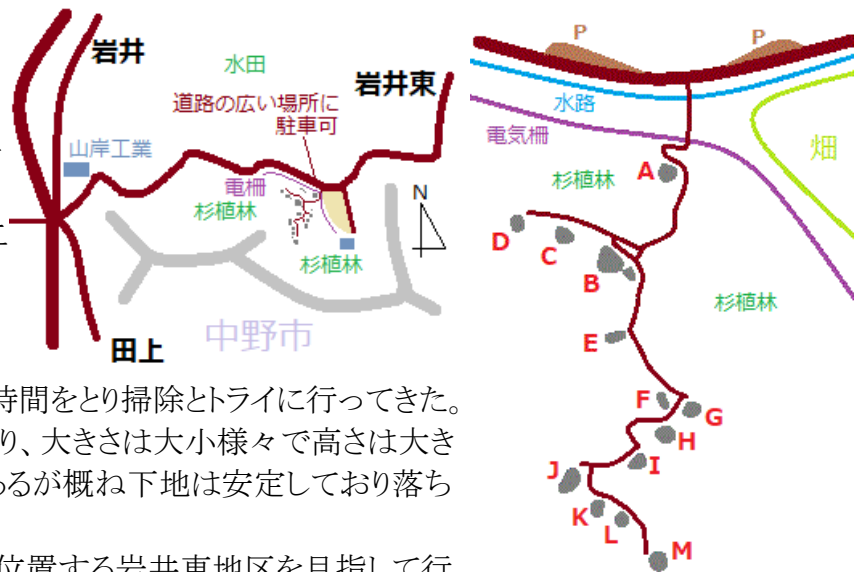
令和5年7月8日 RCT/K

昨年春に何時もは通らない道を通ったところ、道路横の植林帯の中に小さなボルダーが見えたので入ってみる。小さいボルダーばかりだが、期待に反して、そこそこの数のボルダーを確認することができた。その後訪れる機会がなかったが、今春再確認に行ったところ、面白そうなボルダーが幾つかあったので、今回何日か時間をとり掃除とトライに行ってきた。

岩質は安山岩でしっかりしており、大きさは大小様々で高さは大きいもので2m強程。山の斜面にあるが概ね下地は安定しており落ちていてトライできる。

アクセスは、中野市の最も北に位置する岩井東地区を目指して行く。ボルダーは集落の手前の山林内にあるが、注意していないと通り過ぎてしまう。駐車は道路のふくらみにさせてもらうが大型車の待避所のようなので、各スペースに1台が限度と思った方がよい。

アプローチは、畑脇から水路を渡り電柵を越えるとA岩(入口岩)があり、斜面を登って行くと荒れた作業道に沿ってボルダーが並んでいる。D岩から上部の岩は藪の中の踏み跡を登って行くが、藪で見えないものの距離的には近い。



## 《課題紹介》

### ●A岩(入口岩)

赤ラインは、ガバで易しい。

青ラインは、左手アンダー、右手縦ホールドでスタートするが、最初の一手が核心で足の位置がポイント。



### ●B岩



大小二つ並んだ岩。

赤ラインは、下部がハングで出だしが面白いが、上部が苔だらけで残念。

水色ラインは、バランスが悪く穴から吐き出されそうだがLB 気味にクラックのガバをとる。

青ラインとオレンジラインは、ガバで易しい。



### ●C岩&D岩

(トポ左:C岩 右:D岩)

B岩から西に行くと、荒れた林道横にこれらの岩がある。

C岩の課題はどれも易しい。


D岩は一見難しそうだが、登ってみると意外と易しい。





### ●E岩

B岩から南東側へ少し登るとある横長の高さ1m強岩。

青ラインはスタートから終わりまで、岩右と上の縁のフレイク状の大ガバは使わない。



### ●F岩&G岩&H岩(左からF岩、G岩、H岩)




F岩は、高さ1m程の岩でリップを使いトラヴァースからマントリング。

G岩は、赤、青ラインともにガバで身体を上げる。

H岩は、赤ラインはガバスタート、青ラインは身体を左に振ってカンテをLB 気味に上がる。

### ●I岩(トポ:右)

H岩少し上にあるきれいな三角形のフェイス。



### ●J岩&K岩&L岩

J岩は、下がハングした大きめの岩。赤と青ラインはカンテを使い身体を上げる。

K岩は、サイドプルで引き付け岩上にデッド。

L岩は、SD スタートの良いホールドなく、普通にマントリング。

(左からJ岩、K岩、L岩)



●M岩

最上部にある2m弱の岩。正面のフェイスに課題が1本あるのみで  
他はスラブ。

赤ラインはカンテをLBで身体を上げる。

